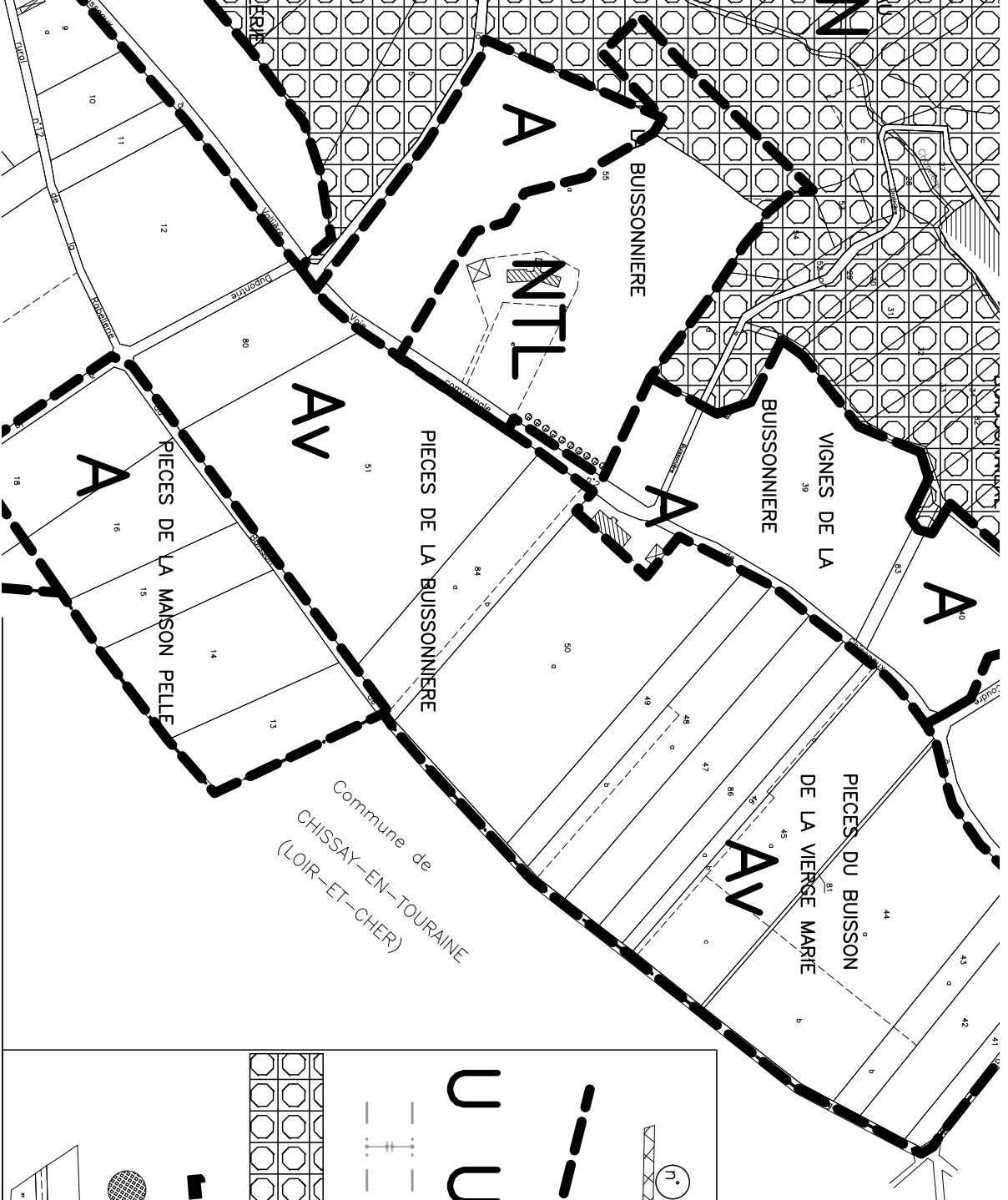


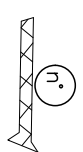
DECLARATION DE PROJET VALANT MISE EN
COMPATIBILITE N° 1 DU PLAN LOCAL D'URBANISME
DE LA COMMUNE DE CHISSEAUX

PIECE 3A - Extrait du plan de zonage (échelle 1/5000e)

Version du 19/12/2018 pour sollicitation de l'autorité environnementale, puis consultations, notification aux Personnes Publiques Associées et Enquête Publique



LEGENDE



Emplacement réservé (ER) et numéro de référence bénéficiaire et superficielle : cf. liste des ER



Limite de zone

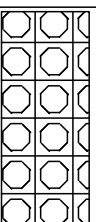
U Ua

Nom de la zone



zone de nuisances sonores (250 m / voie ferrée

CF. rapport de présentation



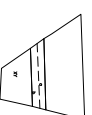
Espace Boisé Classé



Bâtiment situé en zone A pouvant faire l'objet l'objet d'un changement de destination (cf. règle



Élément de paysage à protéger (cf. règlement)



Limite cadastrale et sous-division fiscale